

# Översiktlig information om arbetet med svensk vattenförvaltning



Foto: Perry Nordeng

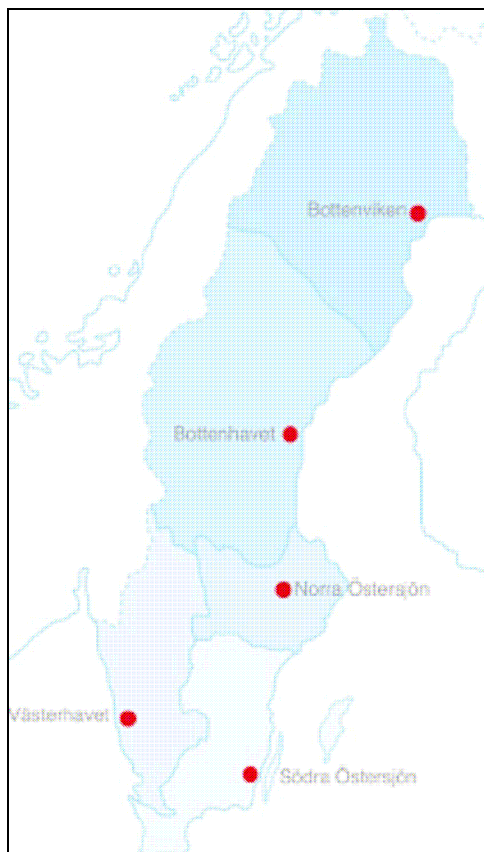
**Rönneåns vattenråd**

I oktober år 2000 antog EU ett nytt ramdirektiv för vatten (Vattendirektivet, 2000/60/EG). Detta ligger idag till stor del till grund för hur arbetet med vattenförvaltning bedrivs i Sverige. Målet med arbetet är enligt direktivet att alla vatten ska nå en god status, i första hand till år 2015. För att nå detta ska man utgå ifrån naturliga avrinningsområden, arbetet ska alltså styras av vattnens naturliga avgränsningar istället för av administrativa gränser.

### **Målen är vatten med:**

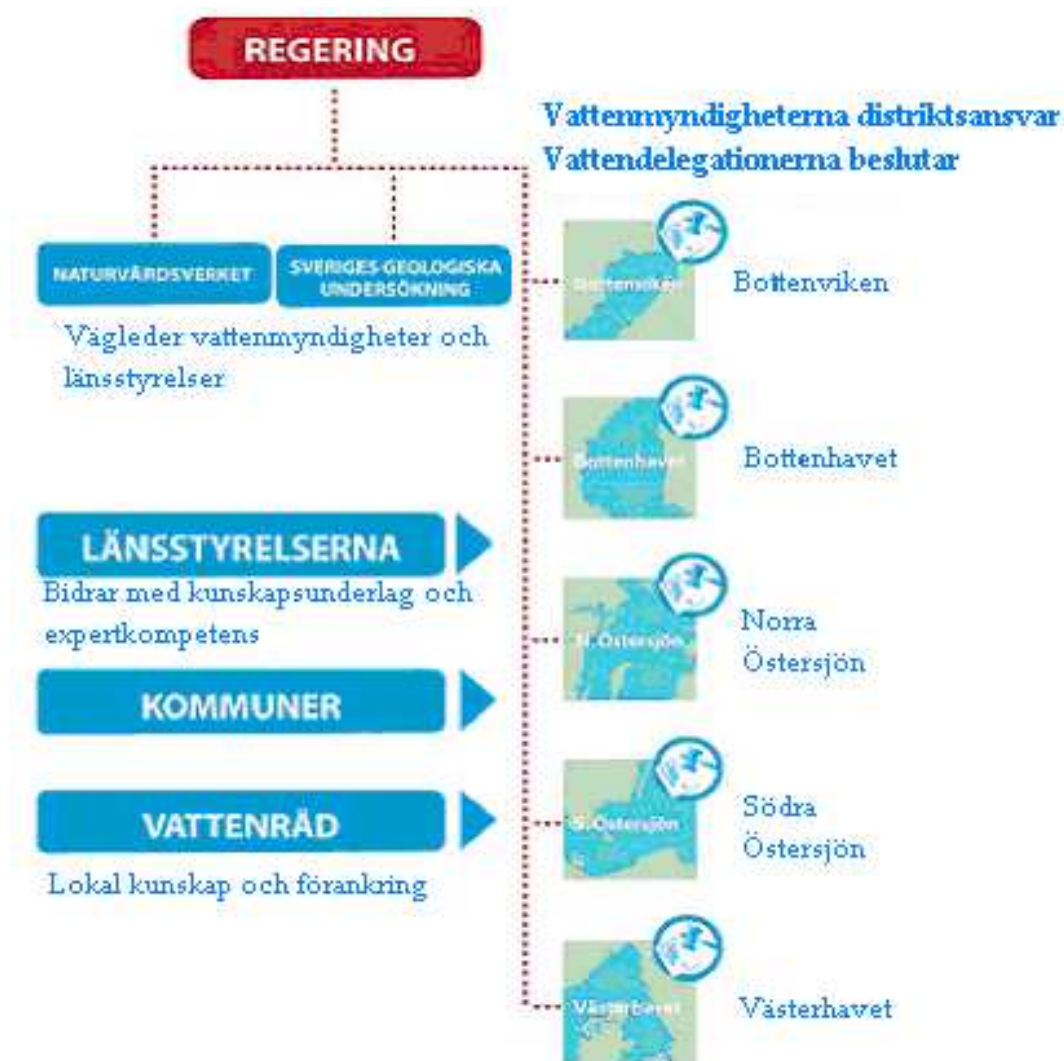
- \* God status
- \* God tillgång
- \* Ingen försämring av förhållandena i vattenmiljöerna
- \* Hållbart utnyttjande
- \* Framtida generationer ska få uppleva samma vattenkvalitet

## **Organisation**



Det övergripande ansvaret för arbetet med vattenförvaltningen i Sverige ligger på landets fem vattenmyndigheter. Dessa är placerade på varsin länsstyrelse och har ansvar för sitt vattendistrikt enligt kartan till vänster.

Vid varje vattenmyndighet finns en vattendelegation vilken utses av regeringen. Vattendelegationerna beslutar om miljökvalitetsnormer, övervakningsprogram, åtgärdsprogram och förvaltningsplaner för vattnen inom sina respektive distrikt. Besluten riktar sig till andra myndigheter och kommuner.



Vid varje länsstyrelse finns ett **beredningssekretariat** som arbetar med vattenförvaltning. Här sköter man en stor del av det dagliga arbetet inom respektive län. Beredningssekretariaten arbetar bland annat med bedömningar av olika vattenförekomster och framställning av underlag till exempelvis åtgärdsprogram och förvaltningsplaner.

Ett **vattenråd** är ett samarbetsorgan för olika intressenter inom ett avrinningsområde. Många vattenråd är under uppbyggnad idag och vilken typ av organisation de har varierar. Klart är dock att alla berörda ska ges möjlighet att delta. Vattenråden ska bistå länsstyrelser och vattenmyndigheter i deras arbete genom att tillföra lokala kunskaper samt synpunkter och förslag på hur vattnen ska hanteras.

## Arbetsprocess och tidsplan

Arbetet med vattenförvaltningen bedrivs i sexårs-cykler enligt figur nedan. Under sommaren 2008 färdigställdes statusklassningen (en analys av tillståndet i vattnen) av alla vattenförekomster. Därefter påbörjades arbete med att ta fram förslag till åtgärdsprogram och förvaltningsplaner, vilka ska vara färdiga i december 2008. En förvaltningsplan är en sammanfattning över vad som gjorts och vad som ska göras inom den innevarande arbetscykeln för vattenförvaltningen.



### Aktuella hållpunkter:

**December 2008:**

**förslag till åtgärdsprogram och förvaltningsplaner färdiga.**

**Februari – augusti 2009:**

**Samrådsperiod för åtgärdsprogram och förvaltningsplaner.**

**December 2009:**

**Beslut om åtgärdsprogram och förvaltningsplaner.**

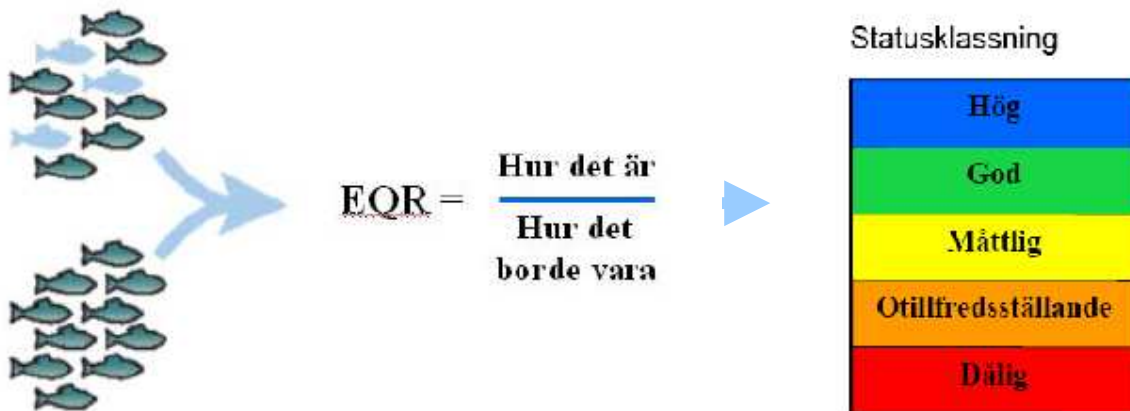
**December 2010:**

**Prispolitik antagen**

## Några viktiga arbetsmoment

### Statusklassning

Enligt vattendirektivet ska statusen i alla ytvattenförekomster bedömas och tilldelas någon av klassningarna hög, god, måttlig, otillfredsställande eller dålig status. För att bedöma vilken status en vattenförekomst har används bedömningsgrunder som utformats av naturvårdsverket. Biologiska, kemiska och hydromorfologiska parametrar undersöks och jämförs med referensvärden för hur tillståndet i den aktuella typen av förekomst bör vara. Även grundvattenförekomster ska klassificeras. Här undersöker man kemisk och kvantitativ status och använder bedömningarna god eller otillfredsställande status. Målet är att alla vattenförekomster ska nå upp till en miljökvalitet som motsvarar som lägst god status (dvs god eller hög) till år 2015, samt att inga vatten får försämrats.



### Åtgärdsprogram –samrådsperiod februari – augusti 2009

För att nå målet på minst god status i alla vattenförekomster krävs det i många fall olika typer av åtgärder. Därför arbetar man nu inom alla vattendistrikt med att ta fram åtgärdsprogram. Förslag till dessa program ska vara färdiga i december 2008. Därefter följer en sexmånaders samrådsperiod under februari till augusti 2009. Under denna tid ska de berörda ges möjlighet att ta del av samt reagera på materialet. Kommuner och vattenråd är exempel på viktiga samrådsparter, liksom enskilda privatpersoner, företag och olika organisationer. Slutgiltiga beslut om åtgärdsprogrammen tas av vattendelegationerna i december 2009. Programmen kommer sedan att verkställas av andra myndigheter. Exempel på åtgärder som programmen kan innehålla är anläggning av vattenskyddsområden och skyddszoner samt åtgärder för att minska belastningen från reningsverk och enskilda avlopp.

## **Ekonomisk analys och prispolitik**

Vattenmyndigheterna ska även genomföra en ekonomisk analys av vattenanvändningen i varje distrikt och ta fram en prispolitik som främjar ett hållbart och effektivt utnyttjande av landets vattenresurser. Frågor som ska besvaras under arbetet med dessa är exempelvis:

- \* Hur samhället värderar olika typer av vattenanvändning.
- \* Hur stora delar av kostnaderna associerade till vattenanvändning (inklusive miljökostnader) som användarna faktiskt betalar.
- \* Vilka samhällsekonomiska drivkrafter som kan komma att påverka förhållanden i vatten framåt i tiden.
- \* Hur man ska fördela kostnaderna för kommande åtgärdsprogram.

## **Förvaltningsplan**

För varje sexårig vattenplaneringscykel ska vattendistriktet anta en förvaltningsplan, som blir en sammanfattning av vattenförvaltningsarbetet. Planen ska fungera både som planeringsunderlag för myndigheter och som kommunikationsmaterial till allmänheten och rapporteringsunderlag till EU. Förvaltningsplanerna innehåller bland mycket annat sammanfattningar av åtgärdsprogram och ekonomiska analyser som gjorts, miljö kvalitetsnormer, övervakningsprogram, register över skyddade områden och en redovisning av hur allmänheten har informerats och vilka samråd som har hållits. Förslag till förvaltningsplanerna ska vara färdiga i december 2008, därefter följer en samrådsperiod under februari till augusti 2009 och beslut tas av vattendelegationerna i december 2009.

## **Information om vatten:**

- \* **Vattenkartan** – en digital karttjänst där informationen presenteras i kartform:  
[www.vattenkartan.se](http://www.vattenkartan.se)
- \* **VISS** – en databas med information om alla vattenförekomster:  
[www.viss.lst.se](http://www.viss.lst.se)
- \* **Rönneåns vattenråd** – här finns information om Rönne å, vattenrådet och dessutom en instruktion till användningen av VISS: [www.ronnea.com](http://www.ronnea.com)

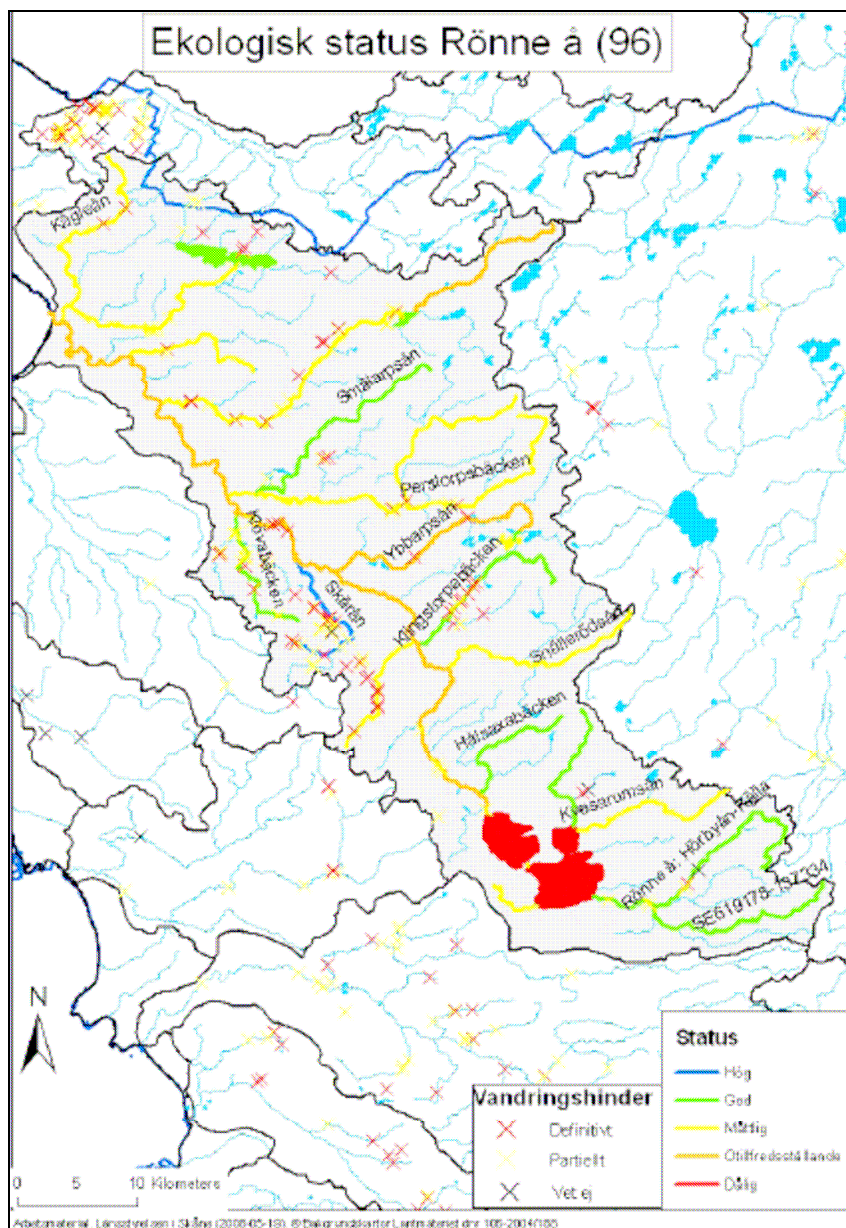
## Rönneåns vattenråd

Ett vattenråd består av en samling aktörer inom ett eller flera avrinningsområden som har olika typer av intressen i vattnen. Alla som är intresserade ska ges möjlighet att delta i arbetet inom ett vattenråd. Vanligen består råden till stor del av representanter för kommuner, industrier, jord- och skogsbrukare samt naturvårds- och fiskevårdsorganisationer.

Vattenrådets uppgift är att skapa ett helhetsperspektiv på vattenresurserna inom sina avrinningsområden. Genom att ha en stor spridning (både geografisk och intressebaserad) bland medlemmarna kan man samla mycket lokala kunskaper om olika vattenförhållanden inom vattenrådet. Råden ska samverka med vattenmyndigheterna genom att delta i diskussioner och exempelvis komma med förslag till hur man ska hantera olika frågor kring vattenresurserna i området. En viktig uppgift för vattenråden är också att granska de olika material som vattenmyndigheterna ställer ut till samråd (t ex förslag till statusklassningar, åtgärdsplaner och förvaltningsplaner).



Det nybildade Rönneåns vattenråd ansvarar för vattenrådsverksamheten inom Rönneåns avrinningsområde nedströms Ringsjöarna. Vattenrådet är ännu under uppbyggnad. I framtiden ska verksamheten fördelas mellan rådets styrelse och ett antal mindre projektgrupper. Dessa grupper kan t ex komma att arbeta med olika mindre projekt, specifika problem, geografiska områden etc. Det arbete som just nu är mest aktuellt för vattenrådet är att granska och diskutera de kommande åtgärdsprogrammen och förvaltningsplanerna.



## Rönneåns vattenråd Gro Runeman

Kontaktperson: Birgitta Johansson Sternerup  
email: birgitta.johansson-sternerup@klippan.se, tel: 0435-281 55

Figurer från vattenmyndigheterna.